



La Seine, un nouveau regard



Cet été, embarquez avec nous pour une aventure inoubliable le long de la Seine, de sa source jusqu'à son estuaire, et découvrez les trésors cachés de ce fleuve emblématique à travers des extraits du film documentaire «La Seine, un nouveau regard».


Film documentaire réalisé par Lato Senu Productions en partenariat avec l'agence de l'eau Seine-Normandie.

Partir...

À la Source de la Seine : le plateau de Langres

La Seine prend sa source sur le plateau de Langres, près de Dijon où commence son périple sur 777 km. Elle n'est alors qu'une petite rivière. Deux guides naturalistes vous invitent à observer la biodiversité en amont des lacs de la forêt d'Orient. Découvrez leurs témoignages.




 Lire la vidéo

À la recherche d'un oiseau rare en Champagne

Nous remontons le cours de la Seine en Champagne au lac-réservoir qui stocke l'eau de la Seine et de ses principaux affluents pour l'écrêtement des crues et le soutien d'étiage. Deux guides naturalistes vous font découvrir le cincle plongeur, un oiseau rare, gage du bon état biologique du cours d'eau.



 Lire la vidéo

À la découverte d'une tourbière dans le Marais Vernier

Après avoir traversé Rouen dans sa course vers la mer, la Seine révèle un trésor naturel méconnu : le Marais Vernier, une plaine marécageuse. Cet écosystème abrite l'une des plus importantes tourbières de France. En compagnie de la conservatrice de la réserve, vous explorez ce territoire où elle surveille régulièrement l'état de cette précieuse matière organique, indicatrice du bon état de conservation du carbone.



[Lire la vidéo](#)

À la fusion de la rivière et de la mer où la vase a son importance écologique


La rencontre entre l'eau douce et l'eau salée prend fin sous le Pont de Normandie. Le paysage de l'estuaire est caractéristique de cette Seine à plusieurs visages. Alors que le cours d'eau s'efface peu à peu, la marée laisse apparaître de vastes vasières, immenses étendues de sables et de vases jouant un rôle primordial dans le fonctionnement écologique de l'estuaire où les oiseaux et poissons viennent se nourrir. Témoignages d'experts.




[Lire la vidéo](#)

À la rencontre de phoques

Un peu plus loin dans l'estuaire de la Seine, on retrouve une population présente depuis le Moyen Âge : les phoques. Ponctués de nombreux promontoires, ces lieux abritent deux espèces de phoques : les veaux-marins et les phoques gris, témoignant ainsi d'un environnement en bonne santé.



 Lire la vidéo

.. AGENDA ..

JUSQU'AU
31
OCTOBRE

Exposition OCEAN, une plongée
en Normandie (partenariat
agence de l'eau)



3
SEPTEMBRE

Parution de votre prochaine
newsletter Confluence # 33 :
bel été !



Crédits photos : DR, Getty Images, AESN

© 2024 - Agence de l'eau Seine-Normandie, 12 rue de l'industrie, 92400 Courbevoie

[Mentions légales](#)

Pour vous désabonner de cette newsletter, cliquez [ici](#)